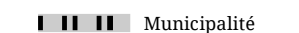

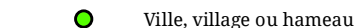
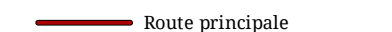
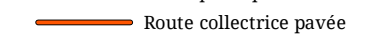
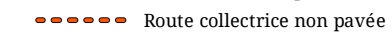
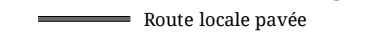
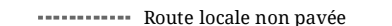


Légende



Limites administratives

-  Municipalité
-  MRC
-  Ville, village ou hameau


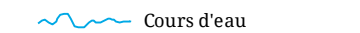
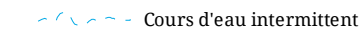
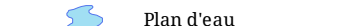
Transport

-  Route principale
-  Route collectrice pavée
-  Route collectrice non pavée
-  Route locale pavée
-  Route locale non pavée

Réseau de VHR

-  Sentier de quad
-  Sentier de motoneige


Hydrographie

-  Rivière
-  Cours d'eau
-  Cours d'eau intermittent
-  Plan d'eau

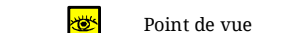

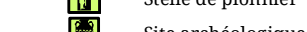
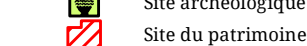
Corridors récréotouristiques

-  Corridor secondaire




Circuits de vélo

-  Circuit de vélo


Éléments d'intérêt

-  Point de vue
-  Stèle de pionnier
-  Site archéologique
-  Site du patrimoine

Bâtiments de valeur patrimoniale

- Agricole**
-  Cote B - Exceptionnelle
-  Cote C - Supérieure
- Religieux**
-  Cote C - Supérieure

Patrimoine religieux

-  Croix de chemin

PROJECTION
North American Datum 1983, EPSGC: 32187
Transverse Mercator Modifié (MTM), Zone 7

SOURCES
Base de Données Topographiques du Québec (BDTQ)
Schéma d'aménagement et de développement durable (SADD), Matrice graphique de la MRC

RÉALISATION
Municipalité Régionale de Comté de Coaticook
Service de l'aménagement
Sébastien Martin, géomaticien

